

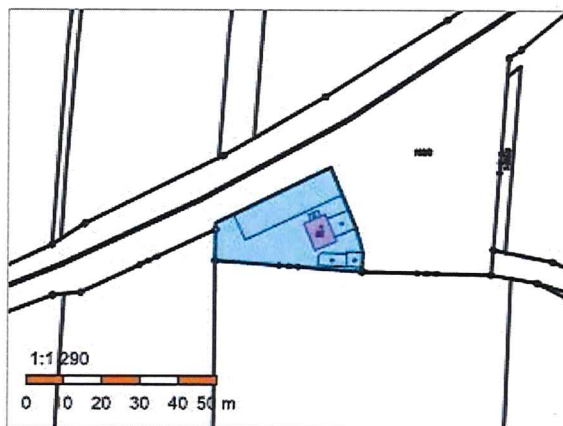


Informace o pozemku

Parcelní číslo: [st. 65](#) 
Obec: [Říkov \[530786\]](#) 
Katastrální území: [Říkov \[621714\]](#)
Číslo LV: [1085](#)
Výměra [m²]: 683
Typ parcely: Parcela katastru nemovitostí
Mapový list: [DKM](#)
Určení výměry: Graficky nebo v digitalizované mapě
Druh pozemku: zastavěná plocha a nádvoří



Součástí je stavba

Budova s číslem popisným: [Říkov \[21717\]](#) ; č. p. 54; rodinný dům
Stavba stojí na pozemku: p. č. [st. 65](#)
Stavební objekt: [č. p. 54](#) 
Adresní místa: [č. p. 54](#) 

Vlastníci, jiní oprávnění

Vlastnické právo	Podíl
Česká republika	
Právo hospodařit s majetkem státu	Podíl
Správa železnic, státní organizace, Dlážděná 1003/7, Nové Město, 11000 Praha 1	

Způsob ochrany nemovitosti

Název
rozsáhlé chráněné území

Seznam BPEJ

Parcela nemá evidované BPEJ.


Omezení vlastnického práva

Nejsou evidována žádná omezení.

Jiné zápisy

Nejsou evidovány žádné jiné zápisy.

 Řízení, v rámci kterých byl k nemovitosti zapsán cenový údaj

Nemovitost je v územním obvodu, kde státní správu katastru nemovitostí ČR vykonává [Katastrální úřad pro Královéhradecký kraj](#),
[Katastrální pracoviště Náchod](#) 

Zobrazené údaje mají informativní charakter. Platnost dat k 20.10.2023 07:00.